
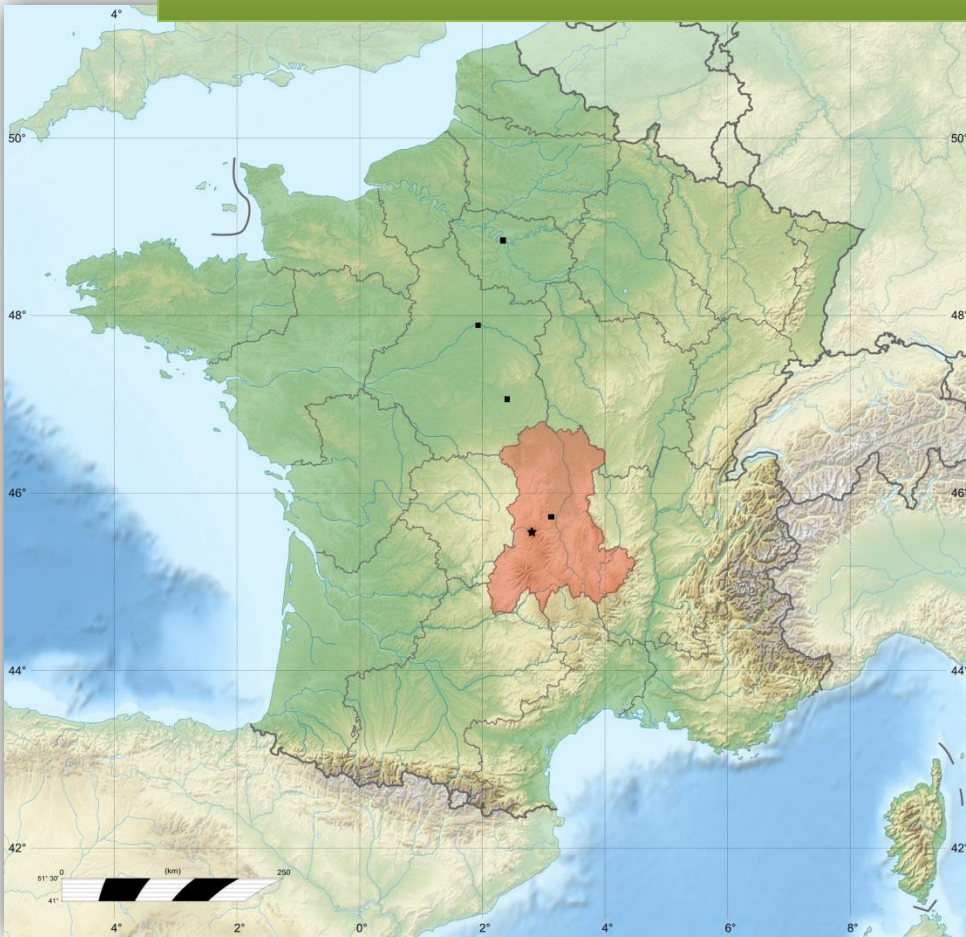


Carte de France et de la région Auvergne

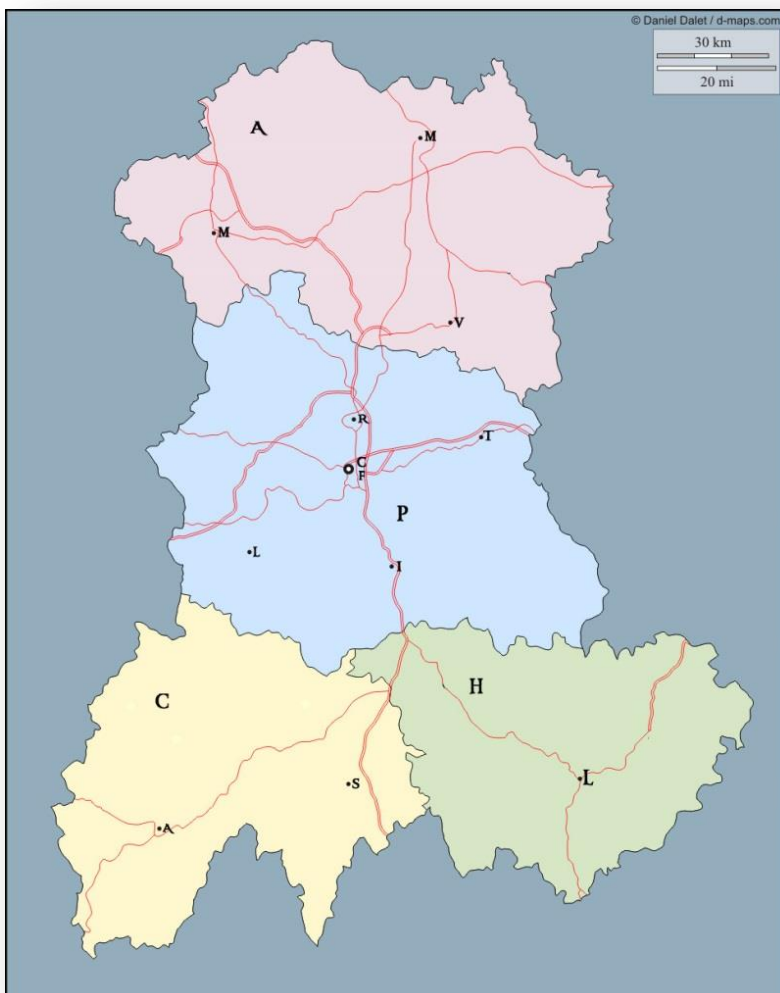


L'Auvergne

C'est une des 27 de France. Située dans le
....., elle regroupe
départements : l'Allier (03), le Cantal (15), la Haute-Loire (43) et le (63).

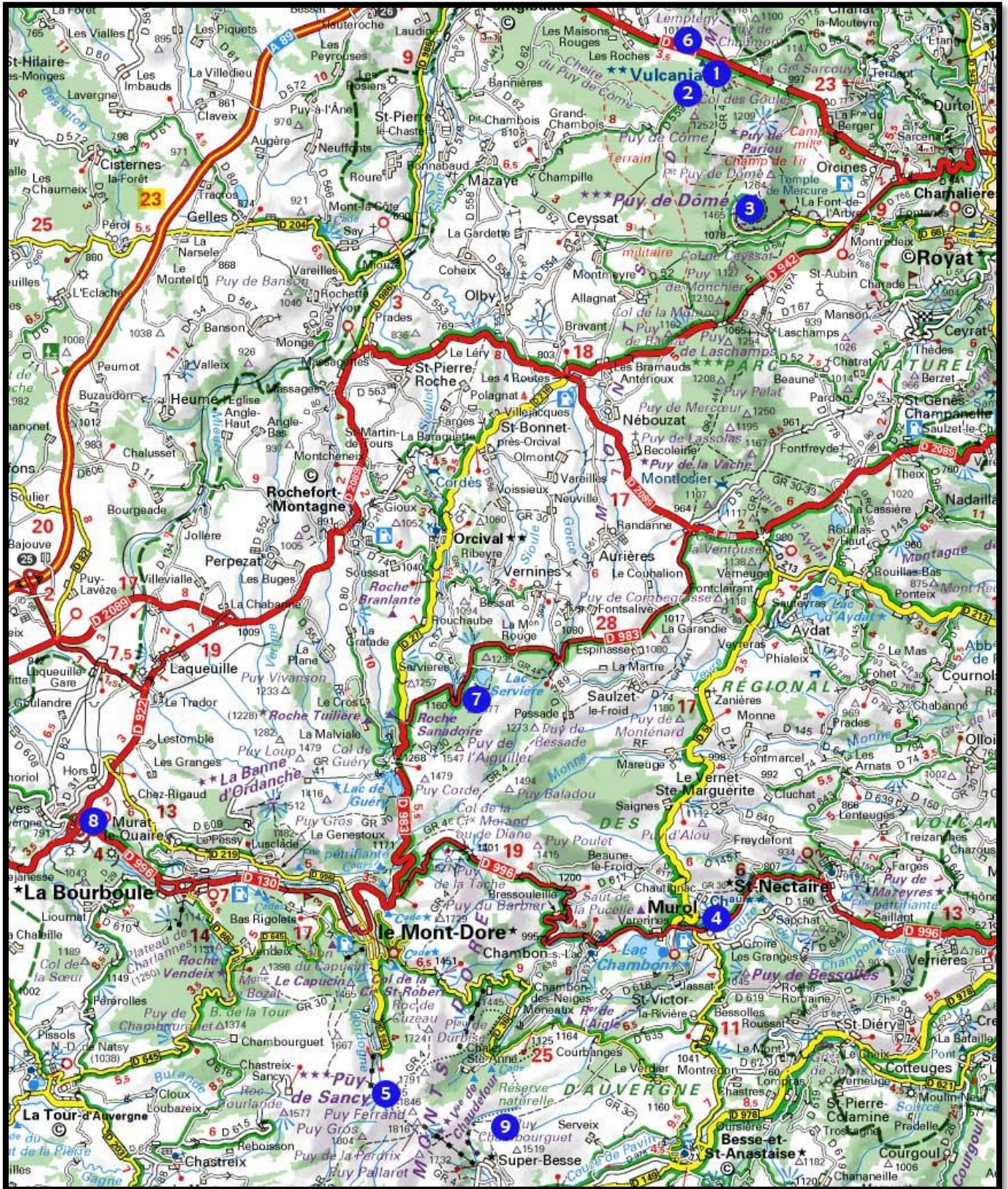
Son chef-lieu est
.....

En 2009, on dénombrait
habitants (les Auvergnats) vivant sur une superficie de **km²** (densité de hab/km²).



Pour comparaison, l'Ile-de-France compte 8 départements, 11 728 240 habitants sur 12 011 km² (densité de 976 hab/km²).

Carte des sites visités



PROGRAMME DU SEJOUR		Mercredi 7 Mai	
Centre Volca-Sancy (Murat le Quaire :)		Site n°	Vulcania
Lundi 5 Mai		Jeudi 8 Mai	
Site n°	Le puy de Dôme	Site n°	Le puy des Goules et le puy de Sarcoui
		Site n°	Le volcan de Lemptégy
Mardi 6 Mai		Vendredi 9 Mai	
Site n°	Le Château de Muroi	Site n°	Le maar de Servière
Site n°	La Vallée de Chatefour	Site n°	Le Puy de Sancy